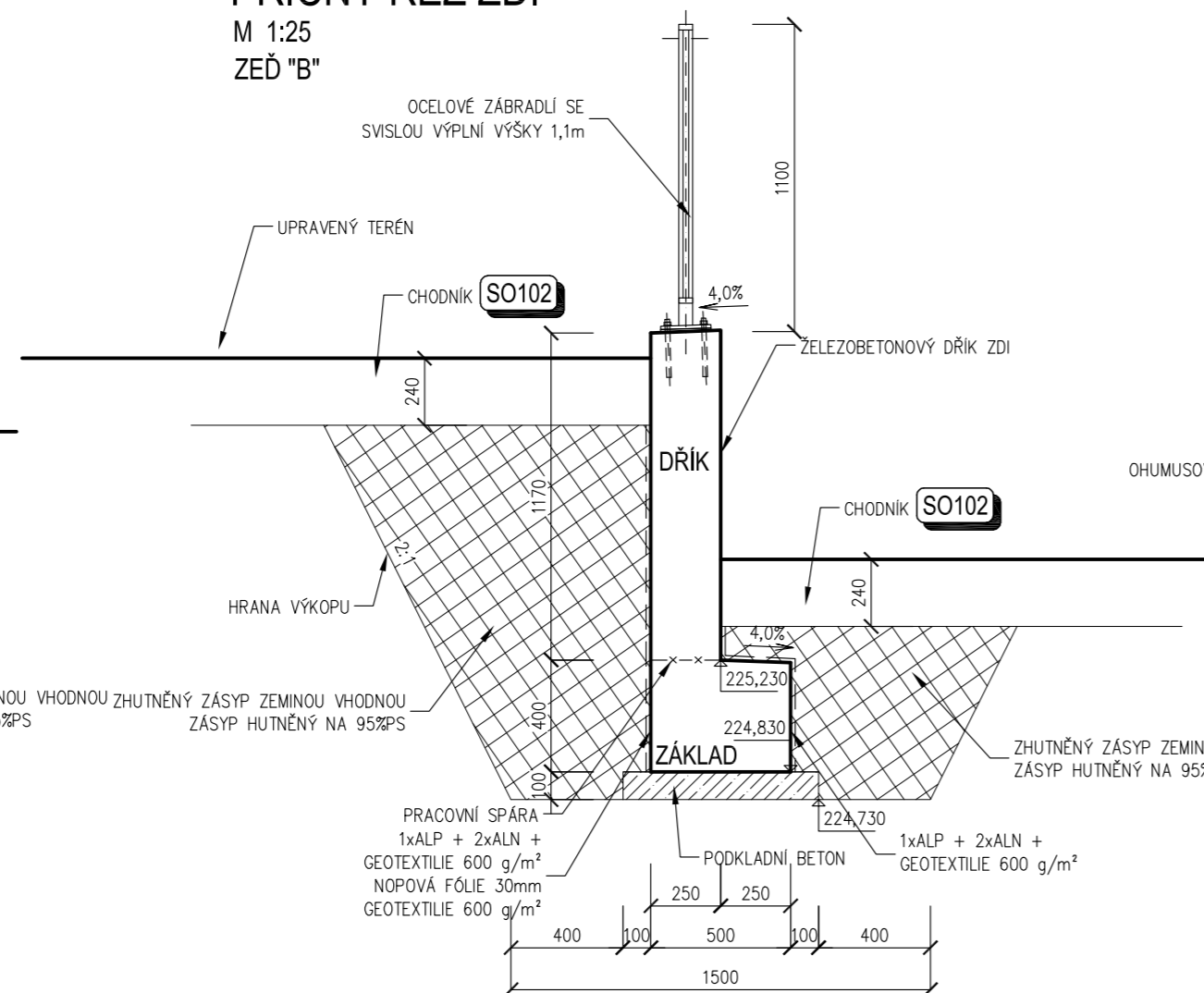
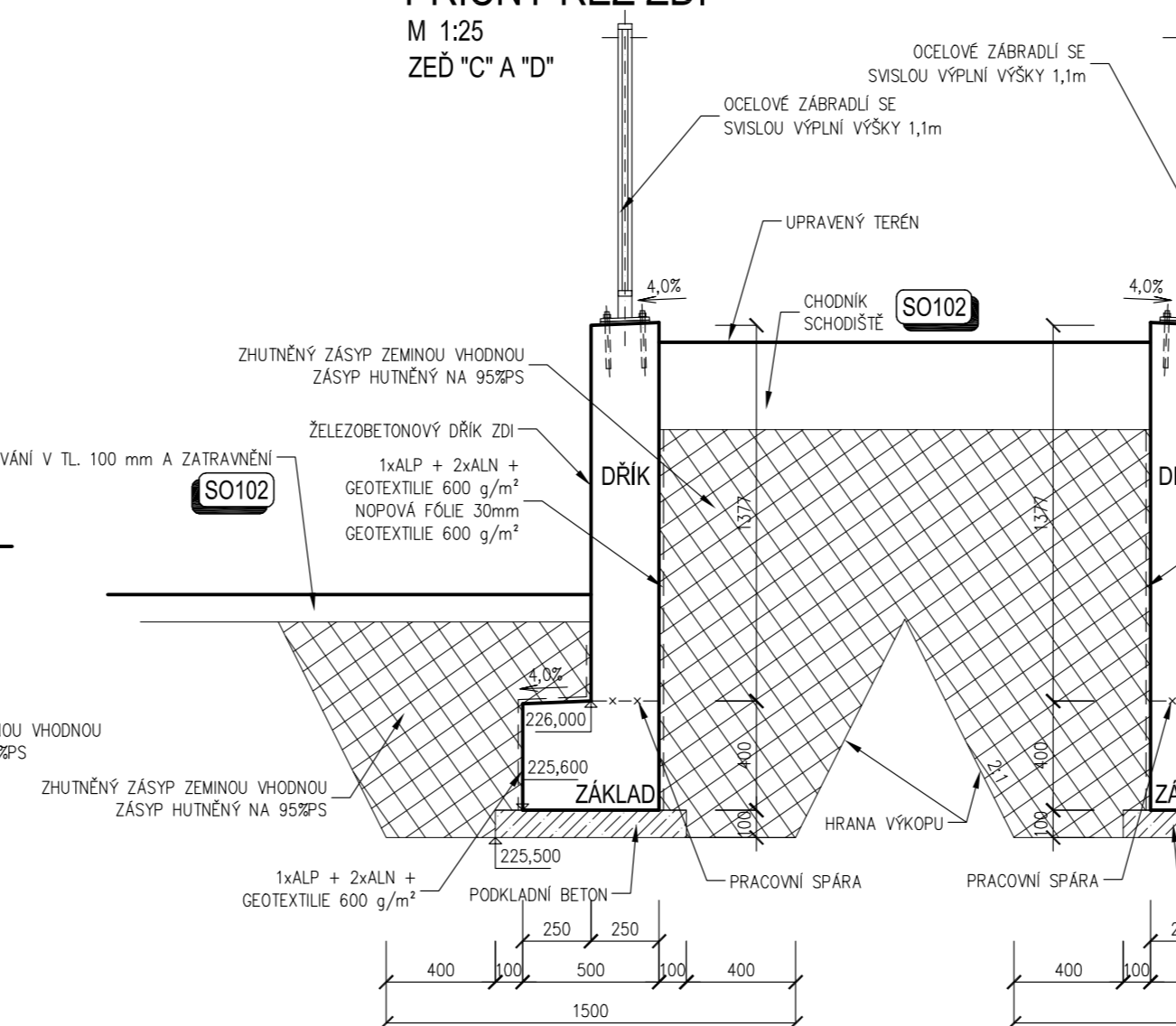


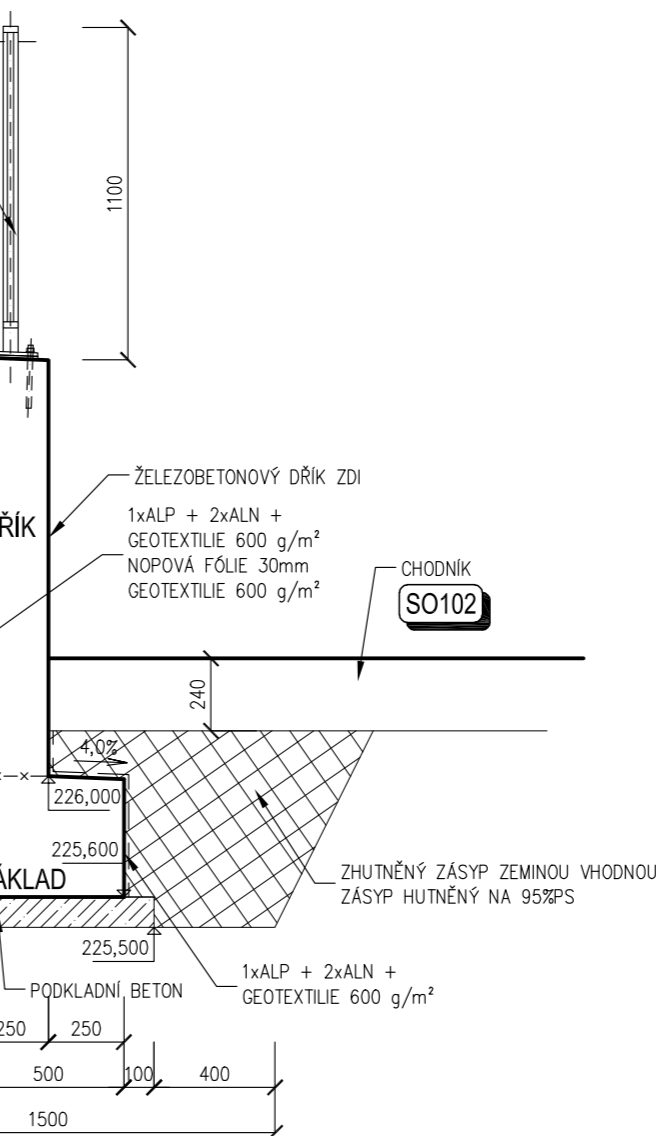
M 1:25
ZEĎ "A"



M 1:25
ZEĎ "B"



M 1:25
ZEĎ "C"





C25/30 XF2 DRIK ZDI

SOUVISEJÍCÍ OBJEKTY

SO 102 WORKOUTOVÉ HŘIŠTĚ

Inženýrské sítě jsou v situaci zaznamenány pouze orientačně, před zahájením výkopových prací nutno geodeticky vytyčit za účasti jejich správců. Při souběžném vedení sítí a při křížení sítí budou dodrženy odstupy jednotlivých tras trubic a kabelových vedení dle ČSN 736005. Budou respektována ochranná pásma, stanovená v provozních řádech a vyvážení jednotlivých správců sítí.

NÁZEV STAVBY				<div><div>dpb</div><div>DOPRAVNÍ PROJEKCE BOJKO</div></div>							
Rekonstrukce atrie objektu na ul. V Zálomu 2948/1, Ostrava-Zábřeh včetně vybudování workoutového hřiště											
ZODPOVĚDNÝ PROJEKTANT Ing. Ondřej Bojko		PODPIS 	VYPRACOVAL Ing. Lenka Ondráčková	PODPIS 	Dopravní projekce Bojko s.r.o. Náhorní 448/5, 711 00 Ostrava, IČ : 10732411 T: +420 775 920 725 E: o.bojko@seznam.cz ID datové schránky: grsh571						
OBJEDNATEL Městský obvod Ostrava-Jih, ul. Horní 3. 700 30 Ostrava-Hrabůvka					<table><tr><td>STUPEŇ DPS</td><td>DATUM 04/2023</td></tr><tr><td>MĚŘÍTKO 1:25</td><td>FORMÁT A4 4 x A4</td></tr><tr><td colspan="2">ČÍSLO VÝKRESU SO 201 - 04</td></tr></table>	STUPEŇ DPS	DATUM 04/2023	MĚŘÍTKO 1:25	FORMÁT A4 4 x A4	ČÍSLO VÝKRESU SO 201 - 04	
STUPEŇ DPS	DATUM 04/2023										
MĚŘÍTKO 1:25	FORMÁT A4 4 x A4										
ČÍSLO VÝKRESU SO 201 - 04											
STAVEBNÍ OBJEKT SO 201 OPĚRNÉ ZDI			ČÁST								
NÁZEV VÝKRESU PŘÍČNÉ ŘEZY											